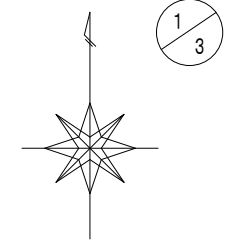
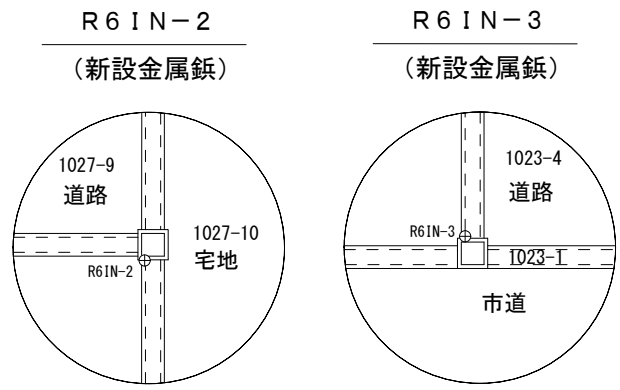


地番	1023-1, 1023-3~13	土地積測量図
土地の所在	防府市大字仁井令字下みとろ	

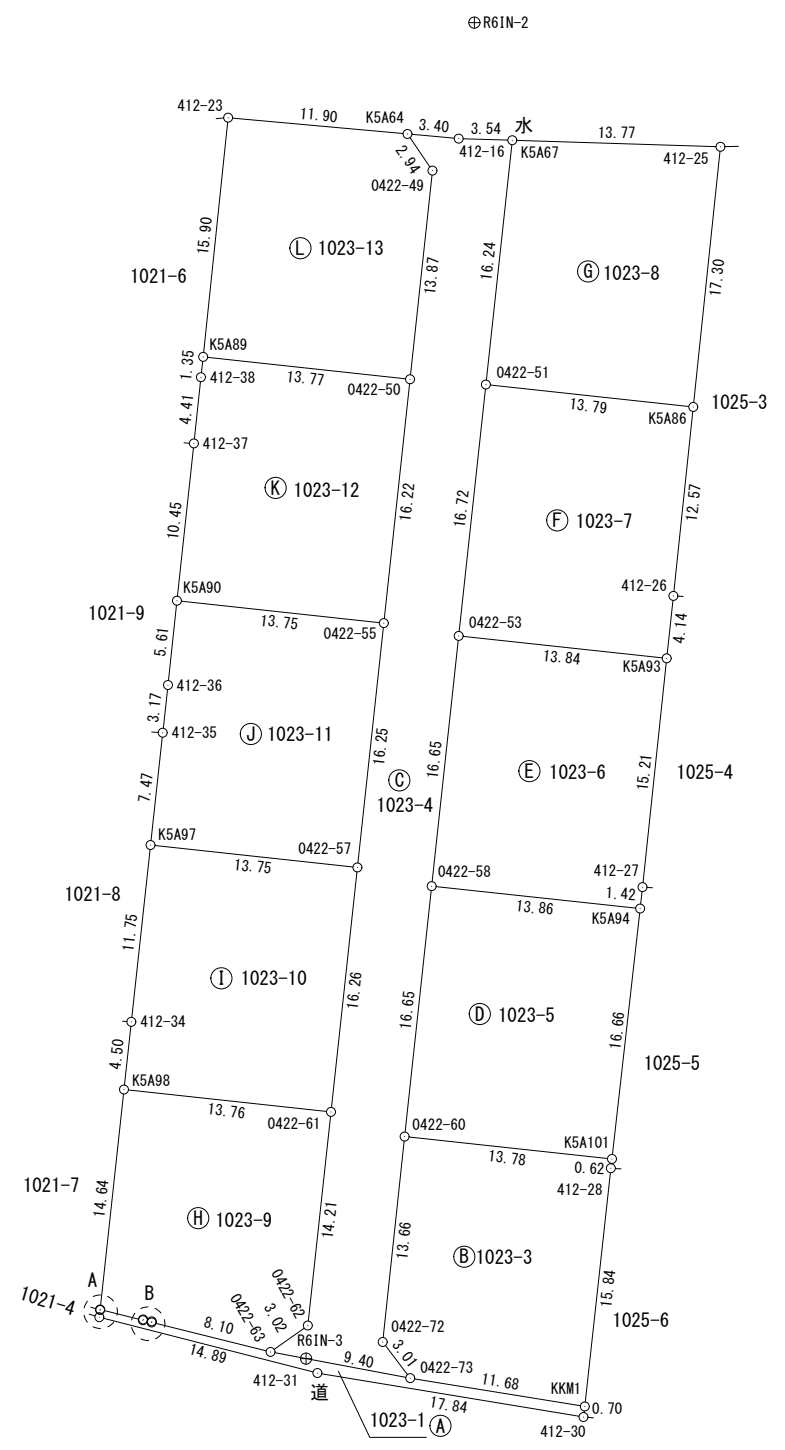
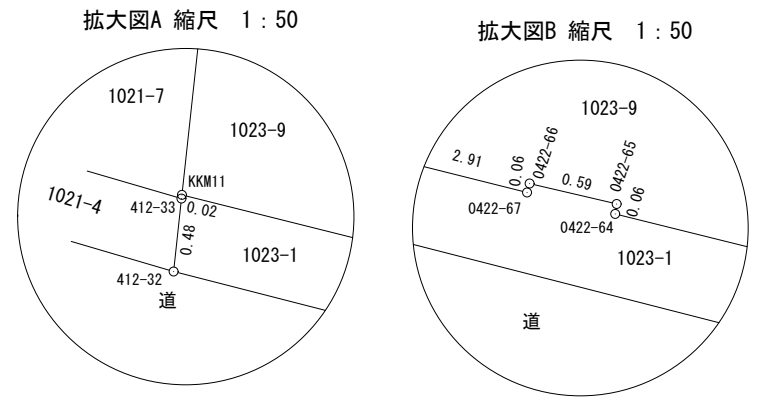
測点	X	Y	備考
防府	-215327.892	-58697.838	電子基準点
徳山A	-216952.735	-30622.153	電子基準点
宇部	-223981.210	-81371.036	電子基準点



令和6年4月27日測量、  
世界測地系(Ⅲ系)  
(スタティック法)



測点	X	Y
R61N-2	-217206.796	-56273.832
R61N-3	-217295.167	-56284.968



作成者 防府市車塚町8番18号  
土地家屋調査士 林 俊 男 (令和6年5月13日作成)

申請人 華盛不動産有限公司 代表取締役 小林正照

縮尺 1/500

地番	1023-1, 1023-3~13	土地積測量図
土地の所在	防府市大字仁井令字下みとろ	

2/3

①

地番	1023-1			
測点	標識	X座標 (Xn)	Y座標 (Yn)	辺長
永 0422-63	新設金属標	-217294.719	-56287.318	8.10
0422-64	新設金属標	-217292.765	-56295.179	0.06
0422-65	新設ペンキ	-217292.699	-56295.169	0.59
0422-66	新設ペンキ	-217292.564	-56295.745	0.06
0422-67	新設金属標	-217292.623	-56295.762	2.91
永 KKM11	新設金属標	-217291.915	-56298.586	0.02
永 412-33	既設金属標	-217291.940	-56298.589	0.48
永 412-32	新設金属標	-217292.422	-56298.641	14.89
412-31	新設ペンキ	-217296.117	-56284.212	17.84
永 412-30	新設金属標	-217299.025	-56266.610	0.70
永 KKM1	新設金属標	-217298.323	-56266.533	11.68
永 0422-73	新設金属標	-217296.456	-56278.072	9.40
倍面積	42.265128			
面積	21.132564			
地積	21.13 m <sup>2</sup>			

②

地番	1023-3			
測点	標識	X座標 (Xn)	Y座標 (Yn)	辺長
永 K5A101	新設金属標	-217281.950	-56264.735	13.78
永 0422-60	新設金属標	-217280.469	-56278.444	13.66
永 0422-72	新設金属標	-217294.059	-56279.899	3.01
永 0422-73	新設金属標	-217296.456	-56278.072	11.68
永 KKM1	新設金属標	-217298.323	-56266.533	15.84
永 412-28	新設金属標	-217282.571	-56264.805	0.62
倍面積	439.186777			
面積	219.5933885			
地積	219.59 m <sup>2</sup>			

③

地番	1023-4			
測点	標識	X座標 (Xn)	Y座標 (Yn)	辺長
永 K5A67	新設金属標	-217214.574	-56271.325	3.54
412-16	新設ペンキ	-217214.465	-56274.866	3.40
永 K5A64	新設金属標	-217214.156	-56278.258	2.94
永 0422-49	新設金属標	-217216.586	-56276.601	13.87
永 0422-50	新設金属標	-217230.377	-56278.083	16.22
永 0422-55	新設金属標	-217246.508	-56279.827	16.25
永 0422-57	新設金属標	-217262.671	-56281.573	16.26
0422-61	新設金属標	-217278.838	-56283.318	14.21
永 0422-62	新設金属標	-217292.973	-56284.853	3.02
永 0422-63	新設金属標	-217294.719	-56287.318	9.40
永 0422-73	新設金属標	-217296.456	-56278.072	3.01
永 0422-72	新設金属標	-217294.059	-56279.899	13.66
永 0422-60	新設金属標	-217280.469	-56278.444	16.65
永 0422-58	新設金属標	-217263.911	-56276.657	16.65
永 0422-53	新設金属標	-217247.353	-56274.867	16.72
永 0422-51	新設金属標	-217230.728	-56273.074	16.24
倍面積	833.266389			
面積	416.6331945			
地積	416.63 m <sup>2</sup>			

④

地番	1023-5			
測点	標識	X座標 (Xn)	Y座標 (Yn)	辺長
永 K5A94	新設金属標	-217265.390	-56262.868	13.86
永 0422-58	新設金属標	-217263.911	-56276.657	16.65
永 0422-60	新設金属標	-217280.469	-56278.444	13.78
永 K5A101	新設金属標	-217281.950	-56264.735	16.66
倍面積	460.747302			
面積	230.373651			
地積	230.37 m <sup>2</sup>			

⑤

地番	1023-6			
測点	標識	X座標 (Xn)	Y座標 (Yn)	辺長
永 K5A93	新設金属標	-217248.839	-56261.107	13.84
永 0422-53	新設金属標	-217247.353	-56274.867	16.65
永 0422-58	新設金属標	-217263.911	-56276.657	13.86
永 K5A94	新設金属標	-217265.390	-56262.868	1.42
永 412-27	新設金属標	-217263.971	-56262.709	15.21
倍面積	461.457028			
面積	230.728514			
地積	230.72 m <sup>2</sup>			

⑥

地番	1023-7			
測点	標識	X座標 (Xn)	Y座標 (Yn)	辺長
永 K5A86	新設金属標	-217232.208	-56259.358	13.79
永 0422-51	新設金属標	-217230.728	-56273.074	16.72
永 0422-53	新設金属標	-217247.353	-56274.867	13.84
永 K5A93	新設金属標	-217248.839	-56261.107	4.14
永 412-26	新設金属標	-217244.715	-56260.671	12.57
倍面積	462.161954			
面積	231.080977			
地積	231.08 m <sup>2</sup>			

⑦

地番	1023-8			
測点	標識	X座標 (Xn)	Y座標 (Yn)	辺長
永 412-25	新設金属標	-217215.000	-56257.553	13.77
永 K5A67	新設金属標	-217214.574	-56271.325	16.24
永 0422-51	新設金属標	-217230.728	-56273.074	13.79
永 K5A86	新設金属標	-217232.208	-56259.358	17.30
倍面積	461.914290			
面積	230.957145			
地積	230.95 m <sup>2</sup>			

作成者 防府市車塚町8番18号  
 土地家屋調査士 林 俊 男 (令和 6 年 5 月 13 日 作成)

申請人 華盛不動産有限公司 代表取締役 小林正照

縮尺 1

地番	1023-1, 1023-3~13	土地積測量図
土地の所在	防府市大字仁井令字下みとろ	

3  
3

④	地番	1023-9			
	測点	標識	X座標 (X <sub>n</sub> )	Y座標 (Y <sub>n</sub> )	辺長
永	KKM11	新設金属標	-217291.915	-56298.586	2.91
	0422-67	新設金属標	-217292.623	-56295.762	0.06
	0422-66	新設ペンキ	-217292.564	-56295.745	0.59
	0422-65	新設ペンキ	-217292.699	-56295.169	0.06
	0422-64	新設金属標	-217292.765	-56295.179	8.10
永	0422-63	新設金属標	-217294.719	-56287.318	3.02
永	0422-62	新設金属標	-217292.973	-56284.853	14.21
	0422-61	新設金属標	-217278.838	-56283.318	13.76
永	K5A98	新設金属標	-217277.359	-56297.005	14.64
	倍面積	423.852195			
	面積	211.9260975			
	地積	211.92 m <sup>2</sup>			

⑤	地番	1023-13			
	測点	標識	X座標 (X <sub>n</sub> )	Y座標 (Y <sub>n</sub> )	辺長
永	K5A64	新設金属標	-217214.156	-56278.258	11.90
永	412-23	既設金属標	-217213.079	-56290.117	15.90
	K5A89	新設金属標	-217228.897	-56291.774	13.77
永	0422-50	新設金属標	-217230.377	-56278.083	13.87
永	0422-49	新設金属標	-217216.586	-56276.601	2.94
	倍面積	437.645909			
	面積	218.8229545			
	地積	218.82 m <sup>2</sup>			

合計面積 2681.948589

永・・・永続性のある境界標識

\*公式  $S = 1/2 \sum \{X_n (Y_{n+1} - Y_{n-1})\}$

⑥	地番	1023-10			
	測点	標識	X座標 (X <sub>n</sub> )	Y座標 (Y <sub>n</sub> )	辺長
永	0422-57	新設金属標	-217262.671	-56281.573	13.75
永	K5A97	新設金属標	-217261.193	-56295.250	11.75
永	412-34	新設金属標	-217272.884	-56296.520	4.50
永	K5A98	新設金属標	-217277.359	-56297.005	13.76
	0422-61	新設金属標	-217278.838	-56283.318	16.26
	倍面積	447.567971			
	面積	223.7839855			
	地積	223.78 m <sup>2</sup>			

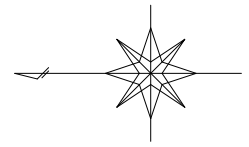
⑦	地番	1023-11			
	測点	標識	X座標 (X <sub>n</sub> )	Y座標 (Y <sub>n</sub> )	辺長
永	0422-55	新設金属標	-217246.508	-56279.827	13.75
	K5A90	新設金属標	-217245.029	-56293.504	5.61
	412-36	新設ペンキ	-217250.610	-56294.105	3.17
	412-35	新設金属標	-217253.764	-56294.444	7.47
永	K5A97	新設金属標	-217261.193	-56295.250	13.75
永	0422-57	新設金属標	-217262.671	-56281.573	16.25
	倍面積	447.245746			
	面積	223.622873			
	地積	223.62 m <sup>2</sup>			

⑧	地番	1023-12			
	測点	標識	X座標 (X <sub>n</sub> )	Y座標 (Y <sub>n</sub> )	辺長
永	0422-50	新設金属標	-217230.377	-56278.083	13.77
	K5A89	新設金属標	-217228.897	-56291.774	1.35
	412-38	新設ペンキ	-217230.243	-56291.916	4.41
永	412-37	新設金属標	-217234.630	-56292.387	10.45
	K5A90	新設金属標	-217245.029	-56293.504	13.75
永	0422-55	新設金属標	-217246.508	-56279.827	16.22
	倍面積	446.586489			
	面積	223.2932445			
	地積	223.29 m <sup>2</sup>			

作成者 防府市車塚町8番18号  
土地家屋調査士 林 俊 男 (令和 6 年 5 月 13 日作成)

申請人 華盛不動産有限公司 代表取締役 小林正照 縮尺 1

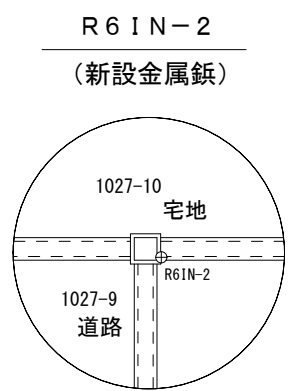
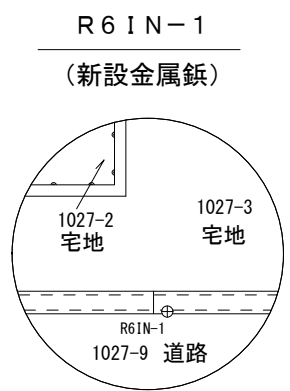
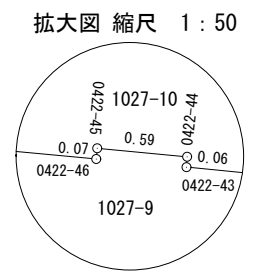
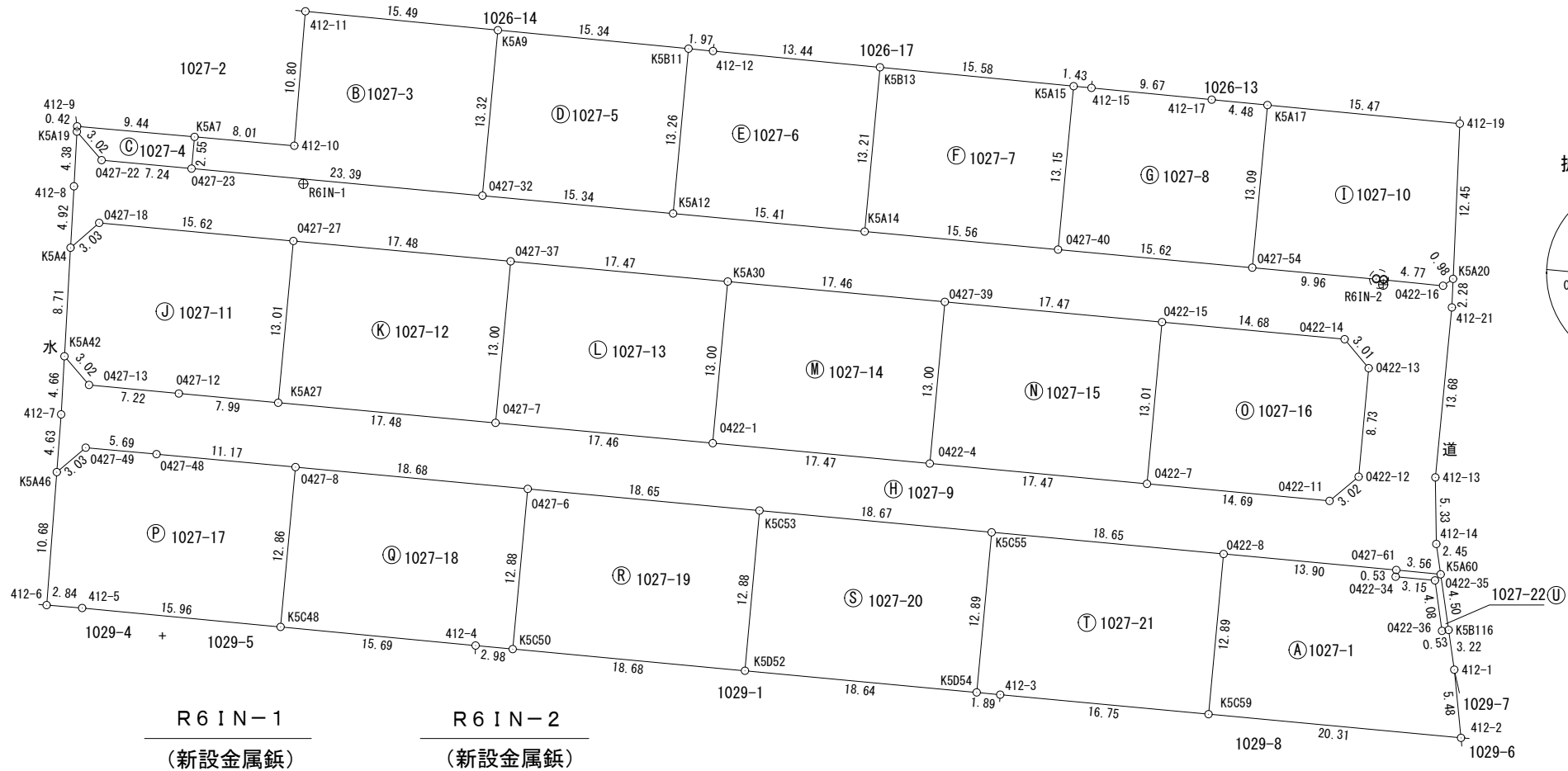
地番	1027-1, 1027-3~22	土地積測量図
土地の所在	防府市大字仁井令字中みとろ	



測点	X	Y	備考
防府	-215327.892	-58697.838	電子基準点
徳山A	-216952.735	-30622.153	電子基準点
宇部	-223981.210	-81371.036	電子基準点



令和6年4月27日測量、  
世界測地系(Ⅲ系)  
(スタティック法)



測点	X	Y
R6IN-1	-217120.289	-56265.756
R6IN-2	-217206.796	-56273.832

作成者 防府市車塚町8番18号  
土地家屋調査士 林 俊 男 (令和6年5月13日作成)

申請人 華盛不動産有限公司 代表取締役 小林正照

縮尺 1/500

A 地番 1027-1				
測点	標識	X座標 (Xn)	Y座標 (Yn)	辺長
永 0427-61	新設金属標	-217207.845	-56296.695	13.90
永 0422-8	新設金属標	-217194.005	-56295.404	12.89
永 K5C59	新設金属標	-217192.802	-56308.243	20.31
412-2	新設金属標	-217213.030	-56310.137	5.48
永 412-1	新設金属標	-217212.492	-56304.679	3.22
永 K5B116	新設金属標	-217212.034	-56301.489	0.53
永 0422-36	新設金属標	-217211.507	-56301.571	4.08
永 0422-35	新設金属標	-217210.939	-56297.522	3.15
永 0422-34	新設金属標	-217207.793	-56297.230	0.53
倍面積		481.054051		
面積		240.5270255		
地積		240.52 m <sup>2</sup>		

B 地番 1027-3				
測点	標識	X座標 (Xn)	Y座標 (Yn)	辺長
永 K5A7	新設金属標	-217111.576	-56261.983	2.55
永 0427-23	新設金属標	-217111.338	-56264.525	23.39
永 0427-32	新設金属標	-217134.634	-56266.701	13.32
永 K5A9	新設金属標	-217135.876	-56253.431	15.49
412-11	既設鉄	-217120.453	-56251.927	10.80
永 412-10	新設金属標	-217119.561	-56262.697	8.01
倍面積		453.385094		
面積		226.692547		
地積		226.69 m <sup>2</sup>		

C 地番 1027-4				
測点	標識	X座標 (Xn)	Y座標 (Yn)	辺長
永 412-9	新設金属標	-217102.171	-56261.142	0.42
永 K5A19	新設金属標	-217102.148	-56261.566	3.02
永 0427-22	新設金属標	-217104.127	-56263.853	7.24
永 0427-23	新設金属標	-217111.338	-56264.525	2.55
永 K5A7	新設金属標	-217111.576	-56261.983	9.44
倍面積		43.233954		
面積		21.616977		
地積		21.61 m <sup>2</sup>		

D 地番 1027-5				
測点	標識	X座標 (Xn)	Y座標 (Yn)	辺長
永 K5A9	新設金属標	-217135.876	-56253.431	13.32
永 0427-32	新設金属標	-217134.634	-56266.701	15.34
永 K5A12	新設金属標	-217149.911	-56268.127	13.26
永 K5B11	新設金属標	-217151.144	-56254.920	15.34
倍面積		407.977295		
面積		203.9886475		
地積		203.98 m <sup>2</sup>		

E 地番 1027-6				
測点	標識	X座標 (Xn)	Y座標 (Yn)	辺長
永 K5B11	新設金属標	-217151.144	-56254.920	13.26
永 K5A12	新設金属標	-217149.911	-56268.127	15.41
永 K5A14	新設金属標	-217165.257	-56269.570	13.21
永 K5B13	新設金属標	-217166.487	-56256.413	13.44
永 412-12	新設金属標	-217153.110	-56255.112	1.97
倍面積		408.147464		
面積		204.073732		
地積		204.07 m <sup>2</sup>		

F 地番 1027-7				
測点	標識	X座標 (Xn)	Y座標 (Yn)	辺長
永 K5B13	新設金属標	-217166.487	-56256.413	13.21
永 K5A14	新設金属標	-217165.257	-56269.570	15.56
永 0427-40	新設金属標	-217180.750	-56271.017	13.15
永 K5A15	新設金属標	-217181.997	-56257.923	15.58
倍面積		410.592121		
面積		205.2960605		
地積		205.29 m <sup>2</sup>		

G 地番 1027-8				
測点	標識	X座標 (Xn)	Y座標 (Yn)	辺長
永 K5A15	新設金属標	-217181.997	-56257.923	13.15
永 0427-40	新設金属標	-217180.750	-56271.017	15.62
永 0427-54	新設金属標	-217196.310	-56272.468	13.09
永 K5A17	新設金属標	-217197.526	-56259.434	4.48
永 412-17	新設金属標	-217193.057	-56259.001	9.67
永 412-15	新設金属標	-217183.424	-56258.062	1.43
倍面積		409.766763		
面積		204.8833815		
地積		204.88 m <sup>2</sup>		

H 地番 1027-9				
測点	標識	X座標 (Xn)	Y座標 (Yn)	辺長
永 0427-22	新設金属標	-217104.127	-56263.853	3.02
永 K5A19	新設金属標	-217102.148	-56261.566	4.38
永 412-8	新設ペンキ	-217101.915	-56265.946	4.92
永 K5A4	新設金属標	-217101.639	-56270.868	3.03
永 0427-18	新設金属標	-217103.934	-56268.879	15.62
永 0427-27	新設金属標	-217119.489	-56270.329	17.48
永 0427-37	新設金属標	-217136.895	-56271.958	17.47
永 K5A30	新設金属標	-217154.290	-56273.578	17.46
永 0427-39	新設金属標	-217171.681	-56275.205	17.47
永 0422-15	新設金属標	-217189.077	-56276.829	14.68
永 0422-14	新設金属標	-217203.701	-56278.201	3.01
永 0422-13	新設金属標	-217205.634	-56280.520	8.73
永 0422-12	新設金属標	-217204.824	-56289.218	3.02
永 0422-11	新設金属標	-217202.500	-56291.153	14.69
永 0422-7	新設金属標	-217187.873	-56289.786	17.47
永 0422-4	新設金属標	-217170.476	-56288.158	17.47
永 0422-1	新設金属標	-217153.081	-56286.526	17.46
永 0427-7	新設金属標	-217135.687	-56284.905	17.48
永 K5A27	新設金属標	-217118.278	-56283.286	7.99
永 0427-12	新設金属標	-217110.317	-56282.547	7.22
永 0427-13	新設金属標	-217103.121	-56281.866	3.02
永 K5A42	新設金属標	-217101.152	-56279.570	4.66
永 412-7	新設ペンキ	-217100.892	-56284.227	4.63
永 K5A46	新設金属標	-217100.539	-56288.851	3.03
永 0427-49	新設金属標	-217102.858	-56286.890	5.69
永 0427-48	新設金属標	-217108.530	-56287.407	11.17
永 0427-8	新設金属標	-217119.659	-56288.446	18.68
永 0427-6	新設金属標	-217138.263	-56290.193	18.65
永 K5C53	新設金属標	-217156.832	-56291.931	18.67
永 K5C55	新設金属標	-217175.428	-56293.669	18.65
永 0422-8	新設金属標	-217194.005	-56295.404	13.90
永 0427-61	新設金属標	-217207.845	-56296.695	3.56
永 K5A60	新設金属標	-217211.396	-56297.034	2.45
永 412-14	新設金属標	-217211.048	-56294.602	5.33
永 412-13	新設金属標	-217210.975	-56289.270	13.68
永 412-21	新設ペンキ	-217212.299	-56275.651	2.28
永 K5A20	新設金属標	-217212.396	-56273.367	0.98
永 0422-16	新設金属標	-217211.586	-56273.919	4.77
永 0422-43	新設金属標	-217206.830	-56273.445	0.06
永 0422-44	新設ペンキ	-217206.834	-56273.377	0.59
永 0422-45	新設ペンキ	-217206.240	-56273.321	0.07
永 0422-46	新設金属標	-217206.233	-56273.391	9.96
永 0427-54	新設金属標	-217196.310	-56272.468	15.62
永 0427-40	新設金属標	-217180.750	-56271.017	15.56
永 K5A14	新設金属標	-217165.257	-56269.570	15.41
永 K5A12	新設金属標	-217149.911	-56268.127	15.34
永 0427-32	新設金属標	-217134.634	-56266.701	23.39
永 0427-23	新設金属標	-217111.338	-56264.525	7.24
倍面積		2412.657665		
面積		1206.3288325		
地積		1206.32 m <sup>2</sup>		

地番	1027-1, 1027-3~22	土地積測量図 土地所在	防府市大字仁井令字中みとろ
土地の所在	防府市大字仁井令字中みとろ		



①	地番	1027-10			
	測点	標識	X座標 (Xn)	Y座標 (Yn)	辺長
永	K5A17	新設金属標	-217197.526	-56259.434	13.09
永	0427-54	新設金属標	-217196.310	-56272.468	9.96
	0422-46	新設金属標	-217206.233	-56273.391	0.07
	0422-45	新設ペンキ	-217206.240	-56273.321	0.59
	0422-44	新設ペンキ	-217206.834	-56273.377	0.06
	0422-43	新設金属標	-217206.830	-56273.445	4.77
永	0422-16	新設金属標	-217211.586	-56273.919	0.98
永	K5A20	新設金属標	-217212.396	-56273.367	12.45
永	412-19	新設金属標	-217212.929	-56260.928	15.47
	倍面積	412.352526			
	面積	206.176263			
	地積	206.17 m <sup>2</sup>			

②	地番	1027-15			
	測点	標識	X座標 (Xn)	Y座標 (Yn)	辺長
永	0427-39	新設金属標	-217171.681	-56275.205	13.00
	0422-4	新設金属標	-217170.476	-56288.158	17.47
永	0422-7	新設金属標	-217187.873	-56289.786	13.01
永	0422-15	新設金属標	-217189.077	-56276.829	17.47
	倍面積	454.660349			
	面積	227.3301745			
	地積	227.33 m <sup>2</sup>			

③	地番	1027-19			
	測点	標識	X座標 (Xn)	Y座標 (Yn)	辺長
永	K5D52	新設金属標	-217155.662	-56304.767	12.88
永	K5C53	新設金属標	-217156.832	-56291.931	18.65
永	0427-6	新設金属標	-217138.263	-56290.193	12.88
永	K5C50	新設金属標	-217137.063	-56303.025	18.68
	倍面積	481.137912			
	面積	240.568956			
	地積	240.56 m <sup>2</sup>			

④	地番	1027-11			
	測点	標識	X座標 (Xn)	Y座標 (Yn)	辺長
永	K5A4	新設金属標	-217101.639	-56270.868	8.71
永	K5A42	新設金属標	-217101.152	-56279.570	3.02
永	0427-13	新設金属標	-217103.121	-56281.866	7.22
永	0427-12	新設金属標	-217110.317	-56282.547	7.99
永	K5A27	新設金属標	-217118.278	-56283.286	13.01
永	0427-27	新設金属標	-217119.489	-56270.329	15.62
永	0427-18	新設金属標	-217103.934	-56268.879	3.03
	倍面積	447.844599			
	面積	223.9222995			
	地積	223.92 m <sup>2</sup>			

⑤	地番	1027-16			
	測点	標識	X座標 (Xn)	Y座標 (Yn)	辺長
永	0422-15	新設金属標	-217189.077	-56276.829	13.01
永	0422-7	新設金属標	-217187.873	-56289.786	14.69
	0422-11	新設金属標	-217202.500	-56291.153	3.02
	0422-12	新設金属標	-217204.824	-56289.218	8.73
永	0422-13	新設金属標	-217205.634	-56280.520	3.01
永	0422-14	新設金属標	-217203.701	-56278.201	14.68
	倍面積	428.693864			
	面積	214.346932			
	地積	214.34 m <sup>2</sup>			

⑥	地番	1027-20			
	測点	標識	X座標 (Xn)	Y座標 (Yn)	辺長
永	K5D54	新設金属標	-217174.228	-56306.505	12.89
永	K5C55	新設金属標	-217175.428	-56293.669	18.67
永	K5C53	新設金属標	-217156.832	-56291.931	12.88
永	K5D52	新設金属標	-217155.662	-56304.767	18.64
	倍面積	481.130492			
	面積	240.565246			
	地積	240.56 m <sup>2</sup>			

⑦	地番	1027-12			
	測点	標識	X座標 (Xn)	Y座標 (Yn)	辺長
永	0427-27	新設金属標	-217119.489	-56270.329	13.01
永	K5A27	新設金属標	-217118.278	-56283.286	17.48
	0427-7	新設金属標	-217135.687	-56284.905	13.00
永	0427-37	新設金属標	-217136.895	-56271.958	17.48
	倍面積	454.852336			
	面積	227.426168			
	地積	227.42 m <sup>2</sup>			

⑧	地番	1027-17			
	測点	標識	X座標 (Xn)	Y座標 (Yn)	辺長
永	K5C48	新設金属標	-217118.462	-56301.255	12.86
永	0427-8	新設金属標	-217119.659	-56288.446	11.17
永	0427-48	新設金属標	-217108.530	-56287.407	5.69
永	0427-49	新設金属標	-217102.858	-56286.890	3.03
永	K5A46	新設金属標	-217100.539	-56288.851	10.68
永	412-6	新設金属標	-217099.727	-56299.506	2.84
永	412-5	新設金属標	-217102.565	-56299.737	15.96
	倍面積	481.523671			
	面積	240.7618355			
	地積	240.76 m <sup>2</sup>			

⑨	地番	1027-21			
	測点	標識	X座標 (Xn)	Y座標 (Yn)	辺長
永	K5C55	新設金属標	-217175.428	-56293.669	12.89
永	K5D54	新設金属標	-217174.228	-56306.505	1.89
永	412-3	新設金属標	-217176.115	-56306.682	16.75
永	K5C59	新設金属標	-217192.802	-56308.243	12.89
永	0422-8	新設金属標	-217194.005	-56295.404	18.65
	倍面積	481.106764			
	面積	240.553382			
	地積	240.55 m <sup>2</sup>			

⑩	地番	1027-13			
	測点	標識	X座標 (Xn)	Y座標 (Yn)	辺長
永	0427-37	新設金属標	-217136.895	-56271.958	13.00
	0427-7	新設金属標	-217135.687	-56284.905	17.46
	0422-1	新設金属標	-217153.081	-56286.526	13.00
永	K5A30	新設金属標	-217154.290	-56273.578	17.47
	倍面積	454.347326			
	面積	227.173663			
	地積	227.17 m <sup>2</sup>			

⑪	地番	1027-18			
	測点	標識	X座標 (Xn)	Y座標 (Yn)	辺長
永	K5C50	新設金属標	-217137.063	-56303.025	12.88
永	0427-6	新設金属標	-217138.263	-56290.193	18.68
永	0427-8	新設金属標	-217119.659	-56288.446	12.86
永	K5C48	新設金属標	-217118.462	-56301.255	15.69
永	412-4	新設金属標	-217134.088	-56302.747	2.98
	倍面積	481.296499			
	面積	240.6482495			
	地積	240.64 m <sup>2</sup>			

⑫	地番	1027-22			
	測点	標識	X座標 (Xn)	Y座標 (Yn)	辺長
永	0427-61	新設金属標	-217207.845	-56296.695	0.53
永	0422-34	新設金属標	-217207.793	-56297.230	3.15
永	0422-35	新設金属標	-217210.939	-56297.522	4.08
永	0422-36	新設金属標	-217211.507	-56301.571	0.53
永	K5B116	新設金属標	-217212.034	-56301.489	4.50
永	K5A60	新設金属標	-217211.396	-56297.034	3.56
	倍面積	8.113783			
	面積	4.0568915			
	地積	4.05 m <sup>2</sup>			

⑬	地番	1027-14			
	測点	標識	X座標 (Xn)	Y座標 (Yn)	辺長
永	K5A30	新設金属標	-217154.290	-56273.578	13.00
	0422-1	新設金属標	-217153.081	-56286.526	17.47
	0422-4	新設金属標	-217170.476	-56288.158	13.00
永	0427-39	新設金属標	-217171.681	-56275.205	17.46
	倍面積	454.429706			
	面積	227.214853			
	地積	227.21 m <sup>2</sup>			

合計面積 5274.152117

永・・・永続性のある境界標識

\*公式  $S = 1/2 \sum \{X_n (Y_{n+1} - Y_{n-1})\}$

作成者	防府市車塚町8番18号 土地家屋 調査士 林 俊 男 (令和 6 年 5 月 13 日 作成)	申請人	華盛不動産有限公司 代表取締役 小林正照	縮尺	1
-----	--	-----	----------------------	----	---